

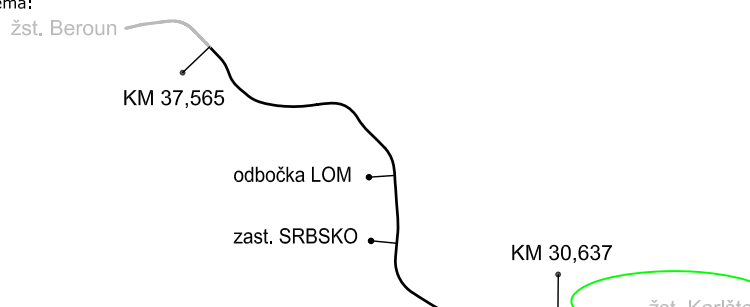


SOURADNICOVÝ SYSTÉM S-JTSK


VÝŠKOVÝ SYSTÉM BpV


PRO VYTYČENÍ BUDE POUŽITA PLATNÁ A OVĚŘENÁ VYTYČOVACÍ SÍŤ STAVBY

PŘESNOST VYTYČENÍ DLE ČSN 730420-1 a 730420-2

 <p data-bbox="3458 81 3712 132">Operační program Doprava</p>	 <p data-bbox="3881 75 4156 139">Evropská unie Investice do vaší budoucnosti Fond soudržnosti</p>
<p data-bbox="3268 172 3373 182">Orientační schéma:</p> 	<p data-bbox="3868 172 3982 182">Autorizovaná osoba:</p> <p data-bbox="4101 172 4156 182">Razítko:</p> <p data-bbox="3868 219 3944 230">Č. autorizace:</p> <p data-bbox="3868 265 3915 277">Datum:</p> <p data-bbox="3868 313 3915 323">Podpis:</p>

Revize:	Datum:	Popis změny:	Provedl:

Stavebík/investor:	Správa železnic, státní organizace	
Adresa:	Dlážděná 1003/7, 110 00 Praha 1	
Zástupce investora:	Stavební správa západ	
Adresa zástupce investora:	Sokolovská 1955/278, 190 00 Praha 9	
Kontakt:	e-mail: SSZsek@szdc.cz	

Zhotovitel stavby: Adresa: Kontakt:	METROPROJEKT Praha a.s. Argentínská 1621/36, 170 00 Praha 7 tel.: +420 296 154 105 e-mail: info@metroprojekt.cz		
Zhotovitel objektu: Adresa: Kontakt:	Signal Projekt s.r.o. Vídeňská 55, 639 00, Brno tel.: +420 543 214 111 e-mail: info@signalprojekt.cz		
HIP: Ing. Petr Hofman	Specialista: Ing. Milan Lukášek	Odpovědný projektant: Ing. Stanislav Kryl	Zpracovatel přílohy: Ing. Stanislav Kryl

Název stavba/akce:										Optimalizace Karlštejn (mimo) - Beroun (mimo)										S-kod: S631600376																																							
Název části:										Staniční zabezpečovací zařízení (SZZ)										Zakázka: 20_7911																																							
Název objektu:										žst. Karlštejn provizorní staniční zab.zař.										Číslo objektu: PS 11-21-01																																							
Název přílohy:										Výtyčovací výkres										Číslo přílohy: 2.151																																							
Název dílčí části přílohy:										km 27,650 - km 28,300										Paré:																																							
Kraj:										Katastrální území:										TUDU:																																							
Středočeský										Poučnick [663743]										020212																																							
Dokumentace:																																																											
Stupeň dokumentace:										Datum zpracování:										Formát:										Meřítko:																													
DSP+PDPS										06/2021										4 x A4										1:1000																													
S-kód:										Stupeň dokumentace:										Část:										Objekt:										Podobjekt:										Příloha:									
S 6 3 1 1 6 0 0 3 7 6										_ P D P S										_ D 1 1 0 1										_ P S 1 1 2 1 0 1										_ X X										_ 2 _ 1 5 1 _ 0 0 1									
IČD: 20 7911 04 01										01 01 01																				Skartovací znak: V21/2041																													